

Программа практики «Б2.П.Б.У.1.1 Геодезическая практика» рассмотрена и утверждена на заседании кафедры


Кафедра промышленного и гражданского строительства

наименование кафедры

протокол № 7 от «19» 02 2021 г.

Декан строительно-технологического факультета

наименование факультета



подпись

М.А. Щебланова

расшифровка подписи

Исполнители:

ст. преподаватель

должность



подпись

А.В. Дорошин

расшифровка подписи

должность

подпись

расшифровка подписи

СОГЛАСОВАНО:

Заместитель директора по НМР

личная подпись




М.А. Зорина

расшифровка подписи

Председатель методической комиссии по направлению подготовки

08.03.01 Строительство

код наименование



личная подпись

А.В. Власов

расшифровка подписи

Заведующий библиотекой

личная подпись




Т.А. Лопатина

расшифровка подписи

Уполномоченный по качеству факультета

личная подпись



Т.А. Горяйнова

расшифровка подписи

© Дорошин А.В., 2021

© БГТИ (филиал) ОГУ, 2021

1 Цели и задачи освоения практики

Целью (цели) проведения полевой учебной геодезической практики является выработка у студентов навыков в организации и проведении геодезических работ, выполняемых в процессе их профессиональной деятельности.

Задачи:

- приобщение студентов к практической деятельности, формирование у них профессиональных умений;
- установление связи между теоретическими знаниями, полученными при изучении специальных дисциплин, и практикой;
- выработка потребности в непрерывном профессиональном самообразовании и самосовершенствовании;
- выработка творческого, исследовательского подхода к профессиональной деятельности;
- изучение участка местности (рекогносцировка) для проведения геодезических измерений;
- изучение методов и средств геодезических измерений, оценка их качества;
- ознакомление с приемами камеральной обработки первичных измерений, способов изображения результатов съемки.

2 Место практики в структуре образовательной программы

Практика относится к базовой части блока П «Практика»

Пререквизиты практики: *Б1.Д.Б.19 Инженерная геодезия*

Постреквизиты практики: *Б1.Д.Б.27 Технологические процессы в строительстве, Б2.П.В.П.1 Исполнительская практика*

3 Планируемые результаты обучения при прохождении практики

Процесс изучения практики направлен на формирование следующих результатов обучения

Код и наименование формируемых компетенций	Код и наименование индикатора достижения компетенции	Планируемые результаты обучения при прохождении практики
ОПК-5 Способен участвовать в инженерных изысканиях, необходимых для строительства и реконструкции объектов строительства и жилищно-коммунального хозяйства	ОПК-5-В-1 Определение состава работ по инженерным изысканиям в соответствии с поставленной задачей ОПК-5-В-2 Выбор нормативной документации, регламентирующей проведение и организацию изысканий в строительстве ОПК-5-В-3 Выбор способа выполнения инженерно-геодезических изысканий для строительства ОПК-5-В-5 Выполнение базовых измерений при инженерно-геодезических изысканиях для строительства ОПК-5-В-7 Документирование результатов инженерных изысканий ОПК-5-В-8 Выбор способа обработки результатов инженерных изысканий ОПК-5-В-9 Выполнение требуемых расчетов для обработки результатов инженерных изысканий ОПК-5-В-10 Оформление и представление	Знать: - нормативную документацию и методики проведения геодезических изысканий для строительства и реконструкции объектов строительства и жилищно-коммунального хозяйства. Уметь: - выполнять отдельные виды геодезических изысканий необходимых для строительства и реконструкции объектов строительства и жилищно-коммунального хозяйства. Владеть: - навыком

Код и наименование формируемых компетенций	Код и наименование индикатора достижения компетенции	Планируемые результаты обучения при прохождении практики
	результатов инженерных изысканий ОПК-5-В-11 Контроль соблюдения охраны труда при выполнении работ по инженерным изысканиям	документирования результатов геодезических изысканий и обследований, составления отчета.

4 Трудоемкость и содержание практики

4.1 Трудоемкость практики

Общая трудоемкость практики составляет 3 зачетные единицы (108 академических часов).

Практика проводится в 2 семестре.

Вид итогового контроля – дифференцированный зачет.

4.2 Содержание практики

Этап №1 Полевые работы

Геодезическая практика проводится на полигонах БГТИ. Для прохождения геодезической практики учебная группа делится на бригады по 5-6 человек. Выполняется инструктаж по технике безопасности, с указанием ответственных лиц. Каждая бригада выполняет полный комплекс геодезических работ, предусмотренных программой практики. Виды геодезических работ выполняемых в полевых условиях: рекогносцировка, разбивка геодезического обоснования, теодолитная, тахеометрическая съемка, нивелирные работы, инженерные работы.

Этап №2 Камеральные работы

Камеральные работы проводятся в учебной аудитории после проведенных полевых измерений на местности. Камеральные работы начинают с проверки полевых журналов. Производится расчет и составление схем, планов необходимых для составления отчета по геодезической практике.

5 Формы отчетной документации по итогам практики

По окончании работ составляется итоговый отчет о практике, целью которого является закрепление теоретических знаний и практических навыков самостоятельного решения инженерно-геодезических задач на местности. Отчет состоит из графической части и текстовой части (в виде таблиц) – из выполненных вычислений с оценкой точности угловых, линейных и высотных измерений. Сдается дифференцированный зачет по средствам собеседования с каждым участником бригады.

6 Учебно-методическое и информационное обеспечение практики

6.1 Перечень учебной литературы и ресурсов сети Интернет, необходимых для проведения практики

1. Геодезия : учебник / Ю.А. Кравченко. - Москва : ИНФРА-М, 2019. - 344 с. - (Высшее образование: Бакалавриат). - www.dx.doi.org/10.12737/textbook_5900a29b032774.83960082. - Режим доступа: <http://znanium.com/catalog/product/1006160>.

2. Геодезия: Задачник: Учебное пособие / М.А. Гиршберг. - Изд. стер. - Москва: НИЦ ИНФРА-М, 2014. - 288 с.: 60x90 1/16 + (Доп. мат. znanium.com). - (Высшее образование: Бакалавриат). (переплет) ISBN 978-5-16-006350-8 - Режим доступа: <http://znanium.com/catalog/product/373382>.

3. Михайлов, А.Ю. Инженерная геодезия: тесты и задачи / А.Ю. Михайлов. – Москва ; Вологда : Инфра-Инженерия, 2018. – 189 с. : ил. – Режим доступа: по подписке. – URL: <http://biblioclub.ru/index.php?page=book&id=493850>. – Библиогр.: с. 186. – ISBN 978-5-9729-0241-5. – Текст : электронный.

4. Синютина Т.П., Миколишина Л.Ю., Котова Т.В. – Вологда : Инфра-Инженерия, 2017. - 164 с.: 60x84 1/16 (Обложка) ISBN 978-5-9729-0172-2 - Режим доступа: <http://znanium.com/catalog/product/906487>

6.2 Перечень информационных технологий, используемых при проведении практики, включая перечень программного обеспечения и информационных справочных систем (при необходимости)

Программные продукты, используемые при проведении практики:

- Microsoft Desktop Education AllLng License/Software Assurance Pack Academic OLV.
- Веб-приложение «Универсальный тестовый комплекс БГТИ».
- Яндекс браузер.
- Система автоматизированного проектирования Autocad: Электронные лицензии для образовательных целей доступны бесплатно после регистрации аккаунта преподавателя / студента.
- SCOPUS [Электронный ресурс]: реферативная база данных / компания Elsevier. – Режим доступа: <https://www.scopus.com>
- Web of Science [Электронный ресурс]: реферативная база данных / компания Clarivate Analytics. - Режим доступа : <http://apps.webofknowledge.com>
- Консультант Плюс [Электронный ресурс]: справочно-правовая система / Компания Консультант Плюс. - Режим доступа: <http://www.consultant.ru/>
- LibreOffice - свободный офисный пакет программ, включающий в себя текстовый и табличный редакторы, редактор презентаций и другие офисные приложения.
- VLC - свободно распространяемый кроссплатформенный медиапроигрыватель.

7 Материально-техническое обеспечение практики

Учебные аудитории для проведения занятий семинарского типа, для проведения групповых и индивидуальных консультаций, текущего контроля и промежуточной аттестации.

Аудитории укомплектованы специализированной мебелью, аудиторной доской и оснащены техническими средствами обучения (переносной мультимедиа-проектор, проекционный экран, ноутбук переносной), служащими для представления учебной информации большой аудитории.

Учебная аудитория (компьютерный класс) для проведения занятий семинарского типа, текущего контроля и промежуточной аттестации оборудована специализированной мебелью, аудиторной доской и необходимыми техническими средствами (проекционный экран, ноутбук переносной, стационарный мультимедиа-проектор, стационарные компьютеры для преподавателя и лаборанта, компьютеры для обучающихся, плоттер).

Для выполнения учебного плана практики используются геодезические инструменты кафедры промышленного и гражданского строительства: теодолиты 2Т30П; нивелиры 3Н-5Л; нивелирные рейки; топоры; рулетки.

Помещение для самостоятельной работы оснащено комплектом специализированной мебели.

Компьютерный класс и помещение для самостоятельной работы обучающихся оснащены компьютерной техникой, подключенной к сети «Интернет» и обеспечением доступа в электронную информационно-образовательную среду ОГУ.